


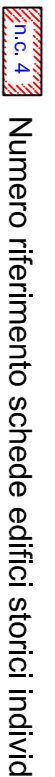
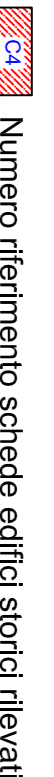


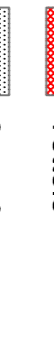
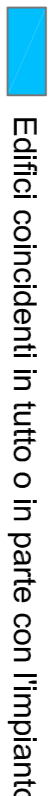
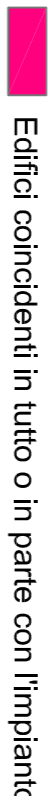
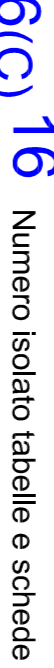
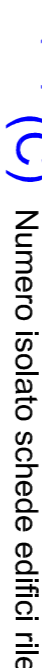


LEGENDA

-  Perimetro B1 C.M. 1
-  Perimetro B1 C.M. 2
-  Edifici storici
-  Numero riferimento schede edifici storici individuati e non rilevati
-  Numero riferimento schede edifici storici rilevati
-  Edifici di nuova costruzione
-  Tettoie
-  Superfici scoperte
-  Edifici coincidenti in tutto o in parte con l'impianto originario, ma di recente edificazione
-  Edifici coincidenti in tutto o in parte con l'impianto originario, per i quali in caso di intervento dovrà essere verificato il valore storico.
-  16(c) 16 Numero isolato tabelle e schede
-  16(c) (c) Numero isolato schede edifici rilevati

COMUNE di VILLAPUTZU

PROVINCIA DI CAGLIARI

PIANO PARTICOLAREGGIATO DEL CENTRO MATRICE DI VILLAPUTZU

in adeguamento alle osservazioni dell'ufficio del
servizio di tutela paesaggistica della R.A.S.
(prot. 27541 del 05/08/2010)

PROGETTO DEFINITIVO

Oggetto:
PLANIMETRIA DEGLI EDIFICI STORICI RILEVATI
E INDIVIDUATI NON RILEVATI

Temper
5.1

Coordinatore:
Ing. GINEVRA BALLETO

Collaboratore:
Ing. ALESSANDRA SCALAS

Progettista:
Ing. ALBACHIARA BERGAMINI
Ing. FRANCESCO LECIS COCCO-ORTU

Comune di Villaputzu
Via Sestini 65

Archivio:
L. 125
settembre 2011

Coordinatore:
ING. GINEVRA BALLETO

Progettisti:
ING. ALBACHIARA BERGAMINI - ING. FRANCESCO LECIS COCCO-ORTU -

tel. 070655046/070648274 fax 070655046 E-MAIL Ingegneri19@libero.it

via alghero n. 19 CAGLIARI

